

Expediente de evaluación: 043-2023-DEAM-EAF

Código de acción: 0001-8-2023-416

Distrito	Ventanilla	Provincia	Callao	Departamento	Lima
<b>Fotografía 1</b> <b>MBY-SD-01</b>					
Fecha: 02/08/2023					
Hora: 10:20					
<b>Coordenadas</b> <b>UTM - WGS 84 – Zona 18L</b>					
Este (m): 262523					
Norte (m): 8680205					
Altitud (m.s.n.m.): 0					
Precisión: ± 3					



**Descripción:** Vista panorámica del punto ubicado dentro del área del Terminal Multiboyas N.º 2

Distrito	Ventanilla	Provincia	Callao	Departamento	Lima
<b>Fotografía 2</b> <b>MBY-SD-01</b>					
Fecha: 02/08/2023					
Hora: 10:20					
<b>Coordenadas</b> <b>UTM - WGS 84 – Zona 18L</b>					
Este (m): 262523					
Norte (m): 8680205					
Altitud (m.s.n.m.): 0					
Precisión: ± 3					



**Descripción:** Sedimento dragado para la toma de muestra para el análisis de TPH y HAPs

Expediente de evaluación: 043-2023-DEAM-EAF

Código de acción: 0001-8-2023-416

Distrito	Ventanilla	Provincia	Callao	Departamento	Lima
<b>Fotografía 3 MS-SD-04</b>					
Fecha: 02/08/2023					
Hora: 11:40					
<b>Coordenadas UTM - WGS 84 – Zona 18L</b>					
Este (m): 264229					
Norte (m): 8680950					
Altitud (m.s.n.m.): 0					
Precisión: ± 3					



**Descripción:** Vista panorámica del punto ubicado a aproximadamente 1,9 km al noreste del área del Terminal Multiboyas N.º 2


Distrito	Ventanilla	Provincia	Callao	Departamento	Lima
<b>Fotografía 4 MS-SD-04</b>					
Fecha: 02/08/2023					
Hora: 11:40					
<b>Coordenadas UTM - WGS 84 – Zona 18L</b>					
Este (m): 264229					
Norte (m): 8680950					
Altitud (m.s.n.m.): 0					
Precisión: ± 3					




**Descripción:** Sedimento dragado para la toma de muestra para el análisis de TPH y HAPs

Expediente de evaluación: 043-2023-DEAM-EAF


Código de acción: 0001-8-2023-416


Distrito	Ventanilla	Provincia	Callao	Departamento	Lima
<b>Fotografía 5 MS-SD-05</b>					
Fecha: 02/08/2023					
Hora: 11:00					
<b>Coordenadas UTM - WGS 84 – Zona 18L</b>					
Este (m): 263185					
Norte (m): 8680842					
Altitud (m.s.n.m.): 0					
Precisión: ± 3					
					
<b>Descripción:</b> Vista panorámica del punto ubicado a aproximadamente 1 km al noreste del área del Terminal Multiboyas N.º 2					

Distrito	Ventanilla	Provincia	Callao	Departamento	Lima
<b>Fotografía 6 MS-SD-05</b>					
Fecha: 02/08/2023					
Hora: 11:00					
<b>Coordenadas UTM - WGS 84 – Zona 18L</b>					
Este (m): 263185					
Norte (m): 8680842					
Altitud (m.s.n.m.): 0					
Precisión: ± 3					
					
<b>Descripción:</b> Sedimento dragado para la toma de muestra para el análisis de TPH y HAPs					

Expediente de evaluación: 043-2023-DEAM-EAF

Código de acción: 0001-8-2023-416

Distrito	Ventanilla	Provincia	Callao	Departamento	Lima
<b>Fotografía 7 MS-SD-06A</b>					
Fecha: 02/08/2023					
Hora: 12:35					
<b>Coordenadas UTM - WGS 84 – Zona 18L</b>					
Este (m): 265633					
Norte (m): 8682736					
Altitud (m.s.n.m.): 0					
Precisión: ± 3					
					
<b>Descripción:</b> Vista panorámica del punto ubicado aproximadamente 500 m al oeste de punta Bernal					

Distrito	Ventanilla	Provincia	Callao	Departamento	Lima
<b>Fotografía 8 MS-SD-06A</b>					
Fecha: 02/08/2023					
Hora: 12:35					
<b>Coordenadas UTM - WGS 84 – Zona 18L</b>					
Este (m): 265633					
Norte (m): 8682736					
Altitud (m.s.n.m.): 0					
Precisión: ± 3					
					
<b>Descripción:</b> Sedimento dragado para la toma de muestra para el análisis de TPH y HAPs					

Expediente de evaluación: 043-2023-DEAM-EAF


Código de acción: 0001-8-2023-416

Distrito	Ventanilla	Provincia	Callao	Departamento	Lima
<b>Fotografía 9 MS-SD-17</b>					
Fecha: 02/08/2023					
Hora: 13:40					
Coordenadas UTM - WGS 84 – Zona 18L					
Este (m): 262368					
Norte (m): 8684887					
Altitud (m.s.n.m.): 0					
Precisión: ± 3					



**Descripción:** Vista panorámica del punto ubicado a aproximadamente 4,6 km al noreste del área del Terminal Multiboyas N.º 2, frente a la playa Ventanilla



Distrito	Ventanilla	Provincia	Callao	Departamento	Lima
<b>Fotografía 10 MS-SD-17</b>					
Fecha: 02/08/2023					
Hora: 13:40					
Coordenadas UTM - WGS 84 – Zona 18L					
Este (m): 262368					
Norte (m): 8684887					
Altitud (m.s.n.m.): 0					
Precisión: ± 3					



**Descripción:** Sedimento dragado para la toma de muestra para el análisis de TPH y HAPs


Expediente de evaluación: 043-2023-DEAM-EAF

Código de acción: 0001-8-2023-416

Distrito	Ventanilla	Provincia	Callao	Departamento	Lima
<b>Fotografía 11 CAV-SD-5A</b>					
Fecha: 02/08/2023					
Hora: 14:50					
<b>Coordenadas UTM - WGS 84 – Zona 18L</b>					
Este (m): 262593					
Norte (m): 8689229					
Altitud (m.s.n.m.): 0					
Precisión: ± 3					
<b>Descripción:</b>		Vista panorámica del punto ubicado aproximadamente 500 m al suroeste de playa Cavero			
Distrito	Ventanilla	Provincia	Callao	Departamento	Lima
<b>Fotografía 12 CAV-SD-5A</b>					
Fecha: 02/08/2023					
Hora: 14:50					
<b>Coordenadas UTM - WGS 84 – Zona 18L</b>					
Este (m): 262593					
Norte (m): 8689229					
Altitud (m.s.n.m.): 0					
Precisión: ± 3					
<b>Descripción:</b>		Sedimento dragado para la toma de muestra para el análisis de TPH y HAPs			

Expediente de evaluación: 043-2023-DEAM-EAF

Código de acción: 0001-8-2023-416

Distrito	Ventanilla	Provincia	Callao	Departamento	Lima
<b>Fotografía 13 DEL-SD-1A</b>					
Fecha: 02/08/2023					
Hora: 15:30					
Coordenadas UTM - WGS 84 – Zona 18L					
Este (m): 263283					
Norte (m): 8688493					
Altitud (m.s.n.m.): 0					
Precisión: ± 3					
					
<b>Descripción:</b> Vista panorámica del punto ubicado aproximadamente 450 m al suroeste de playa Los Delfines					

Distrito	Ventanilla	Provincia	Callao	Departamento	Lima
<b>Fotografía 14 DEL-SD-1A</b>					
Fecha: 02/08/2023					
Hora: 15:30					
Coordenadas UTM - WGS 84 – Zona 18L					
Este (m): 263283					
Norte (m): 8688493					
Altitud (m.s.n.m.): 0					
Precisión: ± 3					
					
<b>Descripción:</b> Sedimento dragado para la toma de muestra para el análisis de TPH y HAPs					

Expediente de evaluación: 043-2023-DEAM-EAF

Código de acción: 0001-8-2023-416

Distrito	Ventanilla	Provincia	Callao	Departamento	Lima
<b>Fotografía 15 AMPCH-SD-1</b>					
Fecha: 03/08/2023					
Hora: 11:40					
<b>Coordenadas UTM - WGS 84 – Zona 18L</b>					
Este (m): 261967					
Norte (m): 8690101					
Altitud (m.s.n.m.): 0					
Precisión: ± 3					



**Descripción:** Vista panorámica del punto ubicado frente a Acantilado Mirador Playa Pachacútec, a aproximadamente 30 m al sur, también conocido como zona Puerto Lo viejo

Distrito	Ventanilla	Provincia	Callao	Departamento	Lima
<b>Fotografía 16 AMPCH-SD-1</b>					
Fecha: 03/08/2023					
Hora: 11:40					
<b>Coordenadas UTM - WGS 84 – Zona 18L</b>					
Este (m): 261967					
Norte (m): 8690101					
Altitud (m.s.n.m.): 0					
Precisión: ± 3					



**Descripción:** Sedimento dragado para la toma de muestra para el análisis de TPH y HAPs